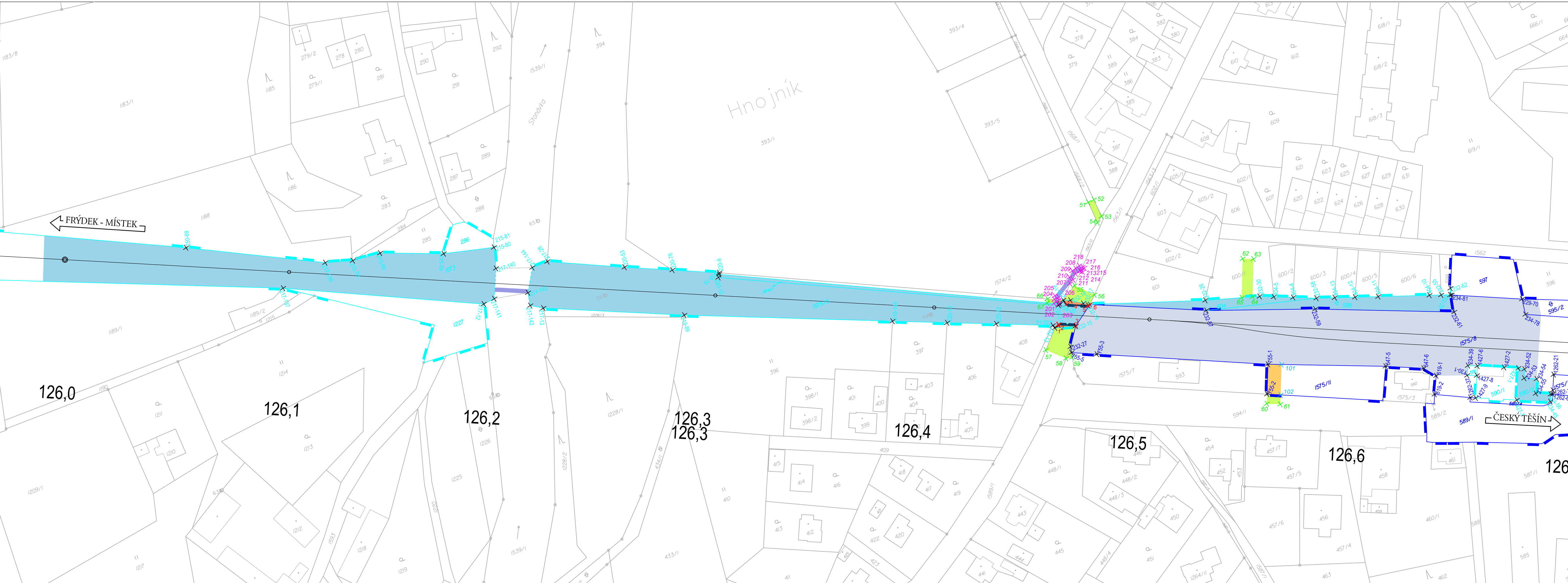















# Obvod stavby



## Legenda obvodu stavby

- |   |   |
|---|---|
|  | lomový bod obvodu stavby totožný<br>s lomovým bodem hranice drážního pozemku SŽ, s.o. |
|  | lomový bod obvodu stavby totožný<br>s lomovým bodem hranice drážního pozemku ČD, a.s. |
|  | lomový bod obvodu stavby - převod pozemku SŽ, s.o. na<br>Správu silnic MSK            |
|  | lomový bod obvodu stavby - nedrážní pozemek - dočasný zábor                           |
|  | lomový bod obvodu stavby - ČD a.s. - dočasný zábor                                    |
|  | lomový bod obvodu stavby - nedrážní pozemek - věcné břemeno                           |

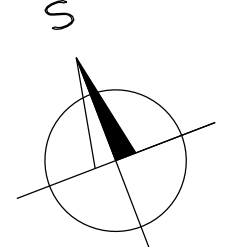
Obvod stavby je definován vnějším obvodem barevně vyplněných nebo vyšrafovaných ploch

- |   |  |
|---|--|
|  | Správa železnic s.o. - pozemky investora                           |
|  | ČD a.s. - dočasný zábor<br>(budoucí vlastník Správa železnic s.o.) |
|  | ČD a.s. - dočasný zábor  |
|  | Nedražní pozemky - zábor VB  |
|  | Nedražní pozemky - zábor dočasný                                   |
|  | Správa železnic s.o. - pozemky převáděné na Správu silnic MSK      |
|  | Navrhovaná nová hranice pozemku Správa železnic. s.o.              |

### Katastrální území

### Poznámka:

SOUŘADNICOVÝ SYSTÉM: S- JTSK  
VÝŠKOVÝ SYSTÉM: Bpv





<b>Orientální schéma:</b>		<b>Razítko oprávněné osoby:</b>
		Datum:
<b>Revize:</b>	<b>Datum:</b>	<b>Kontroloval:</b>
000	8/2021	Mgr. Radek Böhmm

---

<b>Stavebník/Investor:</b>	<b>Správa železnic, státní organizace</b>	
<b>Adresa:</b>	Dlážděná 1003/7, 110 00 Praha 1	
<b>Zástupce investora:</b>	Stavební správa východ	
<b>Adresa:</b>	Nerudova 1, 779 00 Olomouc	

---

<b>Zhotovitel stavby:</b>	<b>Signal Projekt s.r.o.</b>		
<b>Adresa:</b>	Vldeňská 55, 639 00 Brno		
<b>Kontakt:</b>	T: +420 543 233 962 E: projekce@signalprojekt.cz		
<b>Zhotovitel objektu:</b>	<b>MORAVIA CONSULT Olomouc a.s.</b>		
<b>Adresa:</b>	Legionářská 1085/8, 779 00 Olomouc		
<b>Kontakt:</b>	T: +420 585 570 444 E: moravia@moravia.cz		
<b>Hlavní projektant (HIP):</b>	<b>Specialista:</b>	<b>Odpovědný projektant:</b>	<b>Zpracoval:</b>
Mgr. Radek Böhmm	Ing. Zdeněk Dohnal	Ing. Zdeněk Dohnal	Ing. Zdeněk Dohnal

---

<b>Název stavby/kce:</b>		<b>Označení (S-kód):</b>
<b>Rekonstrukce a doplnění závor na přejezdů P8325 v km 126,462 na trati Český Tššin - Frýdek-Místek</b>		S622000194
		Označení zhotovitele: 21-003-35-S13
<b>Název části:</b>	Obvod stavby	<b>Označení částí:</b> N.1.5.5
<b>Název objektu:</b>		<b>Označení objektu/komplexu:</b>
<b>Název příloh:</b>	Obvod stavby	<b>Číslo přílohy:</b> 2.
<b>Název dílí částí přílohy:</b>		<b>Paré:</b>
<b>Kraj:</b>	Katastrální území:	<b>TUDU:</b>
Moravskoslezský	Hnojník [640191]	2531
<b>Stupeň dokumentace:</b>	<b>Datum zpracování:</b>	<b>Formáty:</b>
DUSP+PDPS	8/2021	5 x A4
		<b>Měřítka:</b>
		1:1 000

---

S-kód: | Stupeň dokumentace: | Časť: | Objekt: | Podobjekt: | Příloha: | Revize:

S | 6 | 2 | 2 | 0 | 0 | 0 | J | 9 | 4 | — | P | D | P | S | — | N | I | S | X | — | X | X | X | X | X | X | X | — | X | X | — | 2 | — | X | X | X | — | 0 | 0 | 0